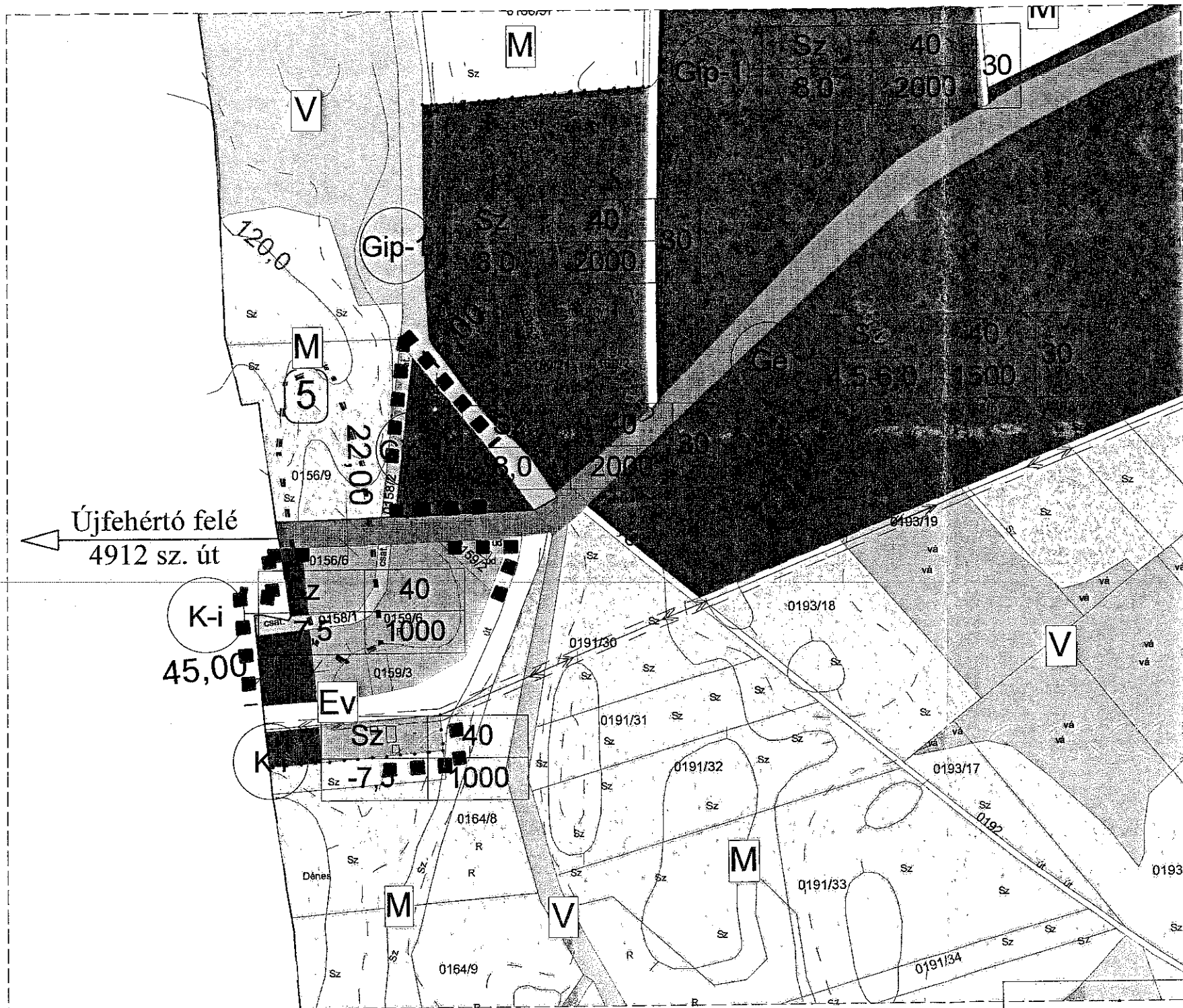


ÉRPATAK KÖZSÉG KÜLTERÜLET RÉSZLETE

SZABÁLYOZÁSI TERV MÓDOSÍTÁS

M=1:4000



<p>--- Közigazgatási határvonal</p> <p>— Tervezett szabályozási vonal</p> <p>..... Építési övezet határa, övezet határ</p> <p>== Elektromos vezeték és védőtávolsága külterületen 10-10m, belterületen: 5-5m</p> <p>- - - - - Védőtávolság</p> <p>..... Terv érvényességi határa</p> <p>..... Régészeti terület határa</p>	<p>Beépítésre szánt területek:</p> <p>Vt Településközponti vegyes terület</p> <p>Gip-1 Ipari gazdasági terület</p> <p>Kü Különleges területek</p> <p>Beépítésre nem szánt területek:</p> <p>M Általános mezőgazdasági terület</p> <p>Ev Telken belüli védőfásítás területe</p> <p>Kö1 Közlekedési célú terület - országos főút</p>
--	--

Kiszelo
 Kiszelo Ildikó
 Vezető településrendező tervező
 TN.:TT1 16-0238/2005



Urban Dimensio
 Tervező, Szolgáltató Bt.
 H-4400 Nyíregyháza, Krúdy Gyula u. 34/a.
 Tel.: 06-20/534-9268,
 em@il: urbandimensio@chello.hu

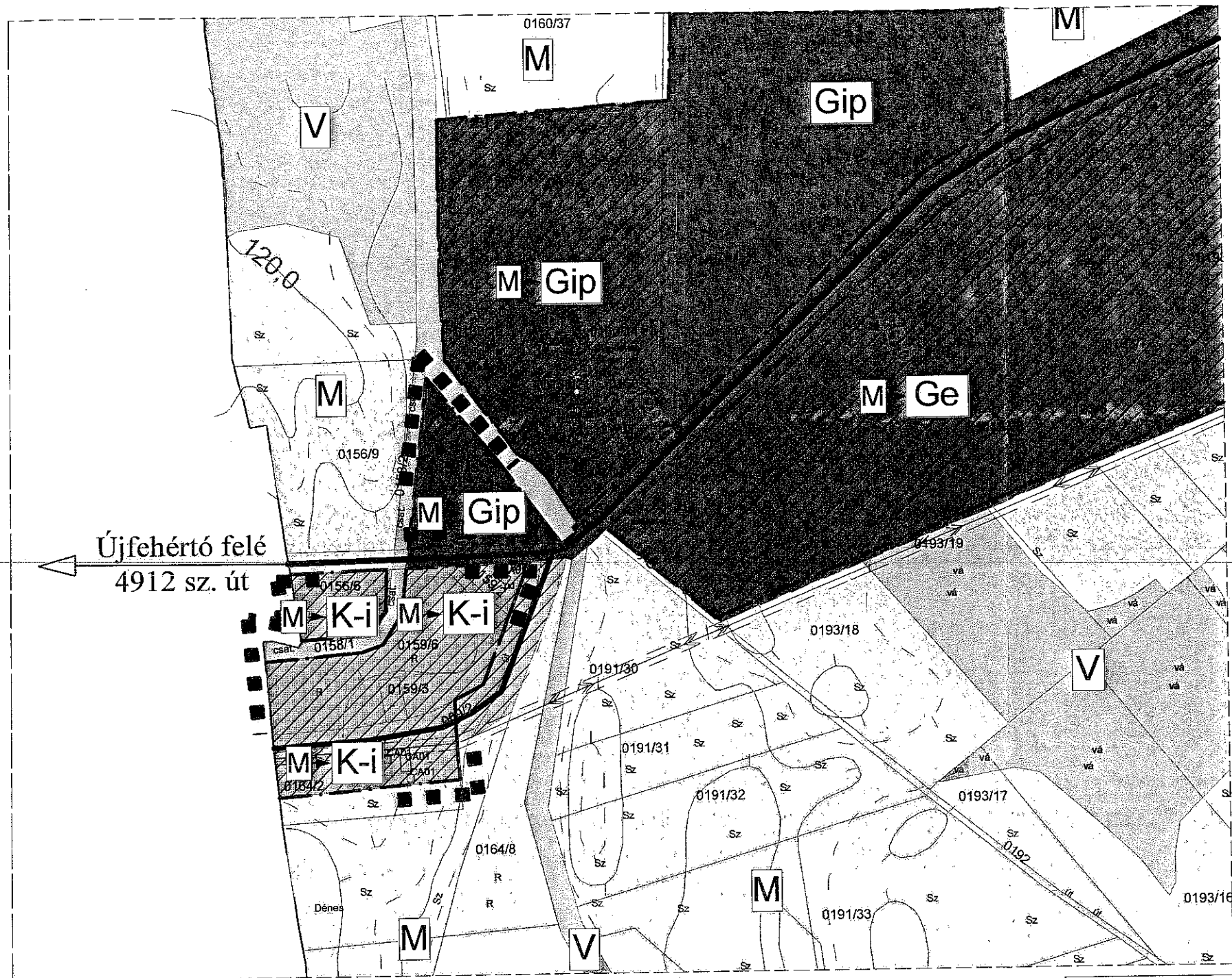
Készült állami alapadatok felhasználásával!

MEGRENDELŐ: ÉRPATAK KÖZSÉG ÖNKORMÁNYZATA H-4245 Érpatak, Béke u. 28.	MUNKASZÁM: T-06/2007
TELEPÜLÉS, IGAZGATÁSI TERÜLET MEGNEVEZÉSE: ÉRPATAK KÖZSÉG TELEPÜLÉSRENDÉZÉSI TERVÉNEK MÓDOSÍTÁSÁHOZ	DÁTUM: 2007.12.hó
MUNKARÉSZ MEGNEVEZÉSE: SZABÁLYOZÁSI TERV - KÜLTERÜLET RÉSZLET	TERVFAJTA: szabályozási terv
TERVEZŐ MUNKATÁRS: <i>Labbancz</i> Labbancz András	MÉRETARÁNY: M=1:4000
VEZETŐ TERVEZŐ: <i>Kiszelo</i> Kiszelo Ildikó	RAJZSZÁM: S-1m
ÖGYVEZETŐ IG.: <i>Labbancz</i> Labbancz András	

ÉRPATAK KÖZSÉG KÖZIGAZGATÁSI TERÜLETE

TELEPÜLÉSSZERKEZETI TERV RÉSZLET

M=1:4000



- Közigazgatási határvonal
- Beépített és beépítésre szánt terület határvonala
- Országos mellék út
- Út -belterületen települési mellékút -külsőterületen egyéb közút
- Elektromos vezeték és védőtávolsága külterületen 10-10m, belterületen: 5-5m
- Védőtávolság
- Funkciójában megváltozó területfelhasználási egységek


Beépítésre szánt területek:

- Településközponti vegyes terület
- Ipari gazdasági terület
- Különleges területek

Beépítésre nem szánt területek:

- Általános mezőgazdasági terület
- Gazdasági erdő terület

Kiszelovics Ildikó
 Kiszelovics Ildikó
 Vezető településrendező tervező
 TN.:TT1 16-0238/2005

 Urban Dimensio Tervező, Szolgáltató Bt. H-4400 Nyíregyháza, Krüdy Gyula u. 34/a. Tel.: 06-20/534-9268, em@il.urbandimensio@chello.hu	MEGRENDELŐ: ÉRPATAK KÖZSÉG ÖNKORMÁNYZATA H-4245 Érpatak, Béke u. 28.	MUNKASZÁM: T-06/2007
	TELEPÜLÉS, IGAZGATÁSI TERÜLET MEGNEVEZÉSE: ÉRPATAK KÖZSÉG; TELEPÜLÉSRENDEZÉSI TERVÉNEK MÓDOSÍTÁSÁHOZ	DÁTUM: 2007.12.hó
MUNKARÉSZ MEGNEVEZÉSE: KÖZIGAZGATÁSI TERÜLET - SZERKEZET TERV RÉSZLET	TERVFAJTA: szerkezeti terv	RAJZSZÁM: T-1m
TERVEZŐ MUNKATÁRS: <i>Labancz András</i> Labancz András	VEZETŐ TERVEZŐ: <i>Kiszelovics Ildikó</i> Kiszelovics Ildikó	